Adempimento DLgs 194/2005
Assi stradali principali

SS64 VIA PORRETTANA
Tratta dal km 43+900 al km 83+000

Mappa L_{night}
Colori ISO 1996-2

All. 2

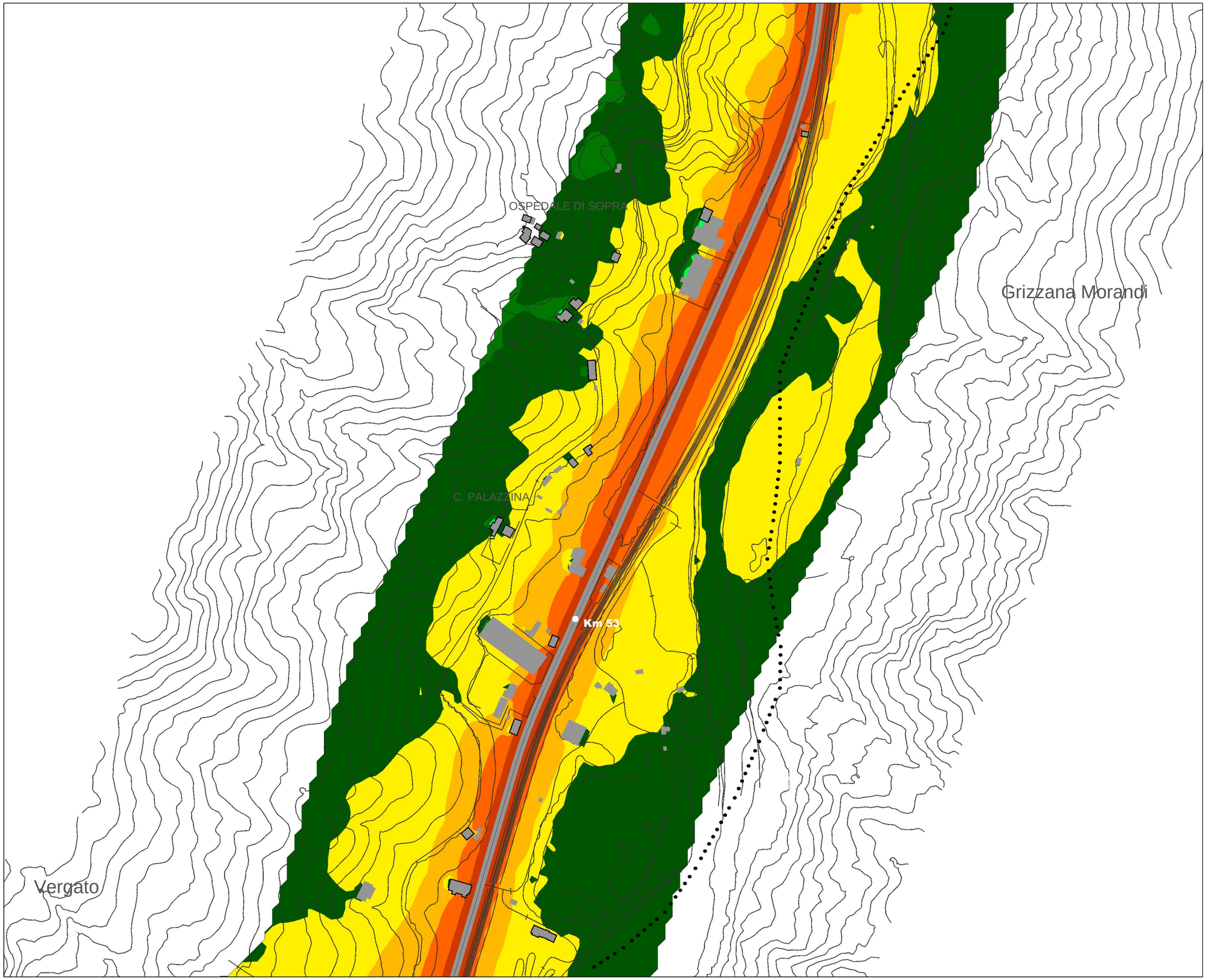

REGIONE: Emilia Romagna	REV:	DATA:
TAVOLA: 7	1	Giugno 2012

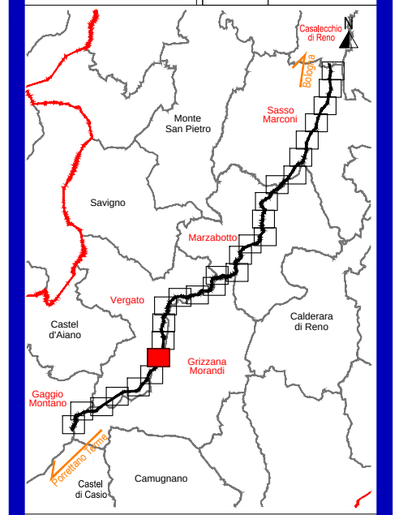

LEGENDA

TIPOLOGIA RICETTORI

- Edifici abitativi
- Edifici non abitativi o di pertinenza ANAS
- Edifici scolastici (sensibili)
- Edifici ospedalieri (sensibili)

SIMBOLOGIA

- Intervento esistente

CROMATICITA' LIVELLI

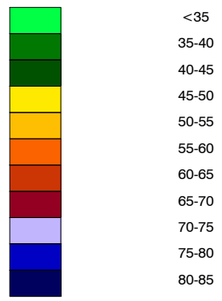

Propagazione dei livelli a 4 m dal suolo [dB(A)]

- Confine Comunale
- Confine Provinciale

N

scala **1:5000**

0 50 100 150 250m

e-geos UNA SOCIETÀ ASI/TELESPAZIO | TECNIC Consulting Engineers | SIT